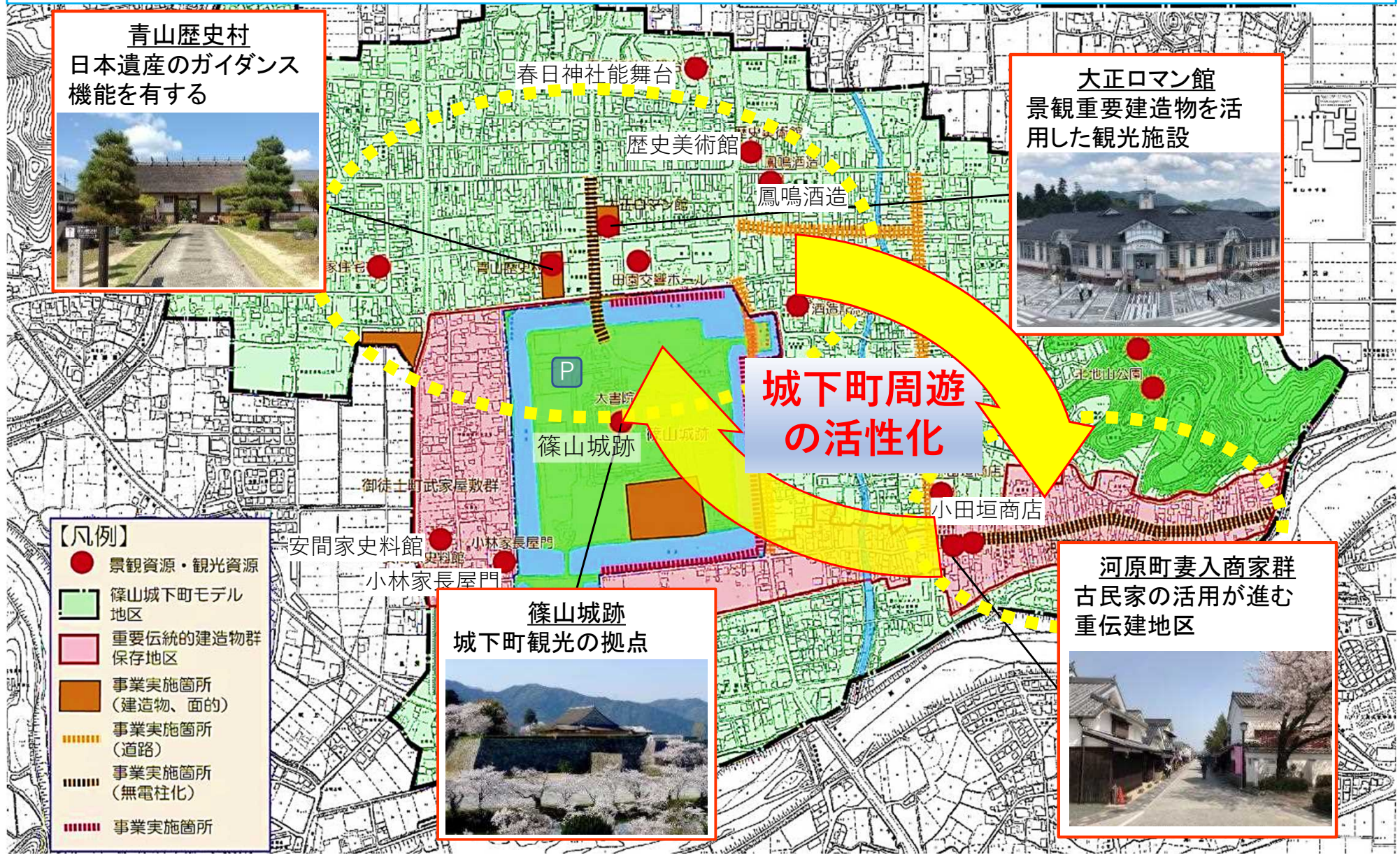


丹波篠山市 景観まちづくり刷新モデル地区の概要



篠山城跡、重伝建地区など、歴史的な景観資源が点在する篠山城下町において、景観重要建造物の修景・無電柱化による景観刷新を行うとともに、プロムナード整備・広場整備・駐車場整備により城下町の周遊観光を活性化させる。



丹波篠山市 景観まちづくり刷新支援事業の内容

景観重要建造物の修景、無電柱化整備、舗装の美装化実施により景観刷新を図り、城下町の観光資源の魅力を増進させる。駐車場整備・プロムナード整備に加えて、活用が不十分であった篠山城跡の三の丸南において広場整備を実施することにより、城下町の全体を周遊する観光ルートを活性化させる。



丹波篠山市 景観まちづくり刷新支援事業の内容（主なもの）

篠山城跡三の丸南広場整備（約8,000㎡）

城下町観光の拠点である篠山城跡の中で活用が不十分であった三の丸南において広場整備を実施。広場造成、通路整備（延長約165m）、ソーラー照明を整備し、景観の刷新と周遊の活性化を図る。観光拠点形成重点支援事業において、広場内のトイレ整備、内堀整備を実施することにより、事業効果をより促進させる。



（広場整備状況）

河原町通無電柱化整備（延長約600m）

重伝建地区である河原町通りにおいて無電柱化整備を実施。共同溝方式による電線類地中化、舗装の美装化、街灯の改修を行った。立ち上げ管や地上機器は整備効果を最大にするため景観に配慮したものとし、通りの景観刷新を図った。



（写真上・左下：無電柱化整備状況、右下：地上機器）

丹波篠山市 観光拠点形成重点支援事業について

目的

景観まちづくり刷新支援事業の整備の効果をより高くするために、城下町観光の拠点である篠山城跡の歴史的景観の復元と便益施設整備を行うことにより、城跡から城下町への新たな動線を創出し、城下町の周遊観光を活性化させ、観光入込客数の増加を目指す。

事業内容

- 内堀石垣復元整備【100,335千円】
→篠山城跡の魅力増進
- 便益施設整備【36,324千円】
→トイレ新築、既存トイレ改修



(整備したトイレ[手前]と内堀石垣[高石垣の下])

景観まちづくり刷新支援事業との相乗効果

景観まちづくり刷新支援事業
「城下町全体の周遊ルート」

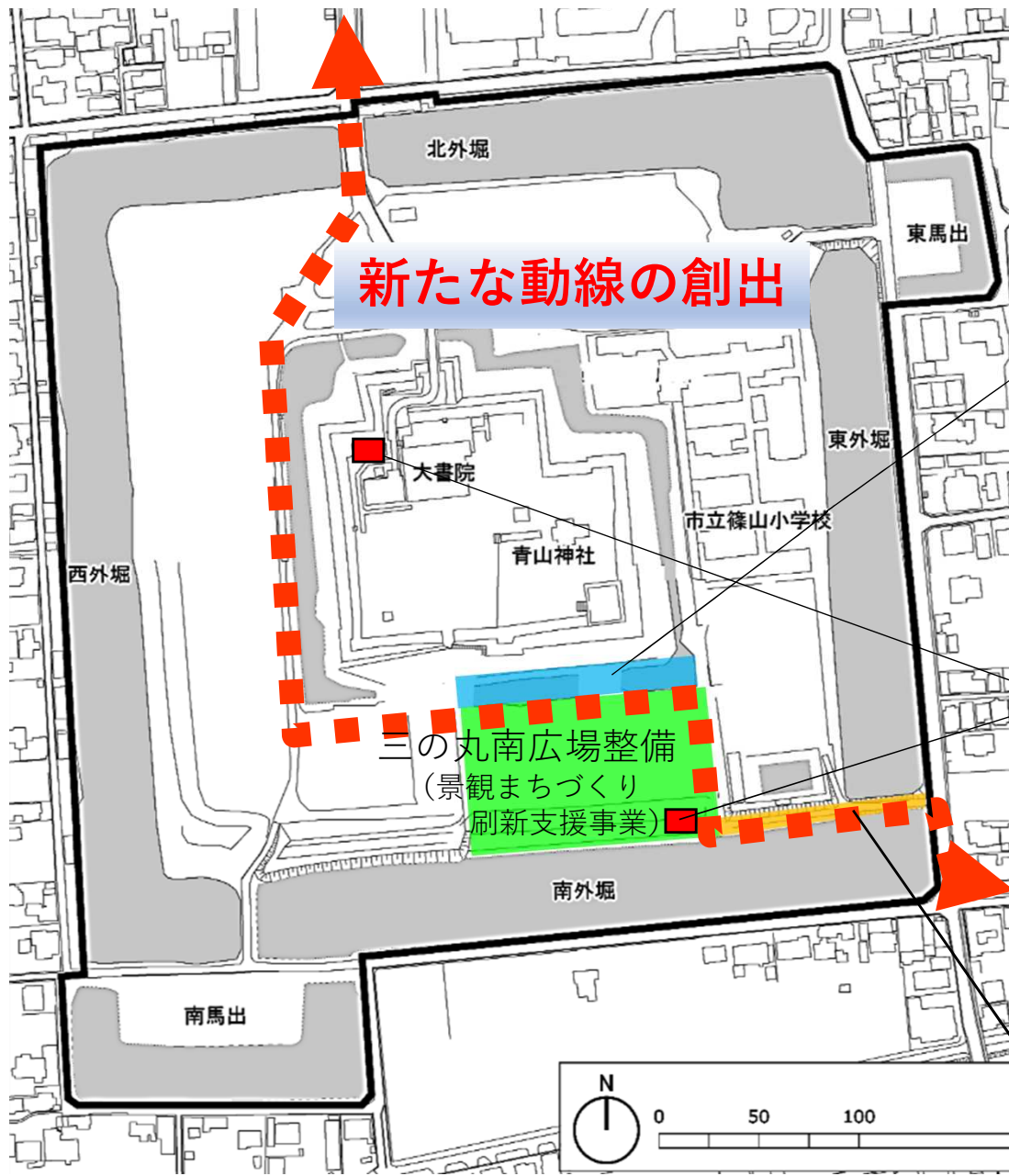
+

観光拠点形成重点支援事業
「篠山城跡から城下町への新たな動線」

篠山城跡と城下町が一体となった周遊ルートの創出
(城下町観光の入込客数の増加)

篠山城跡から城下町への新たな動線の創出

活用が不十分であった篠山城跡の三の丸南における広場整備を実施したことに加えて、南内堀を整備し歴史的景観を復元することにより、城跡の北側から南側、さらに城下町へと抜ける新たな動線を創出。便益施設の整備により、周遊の活性化を図る。



[内堀整備]



[トイレ整備]



[通路整備]



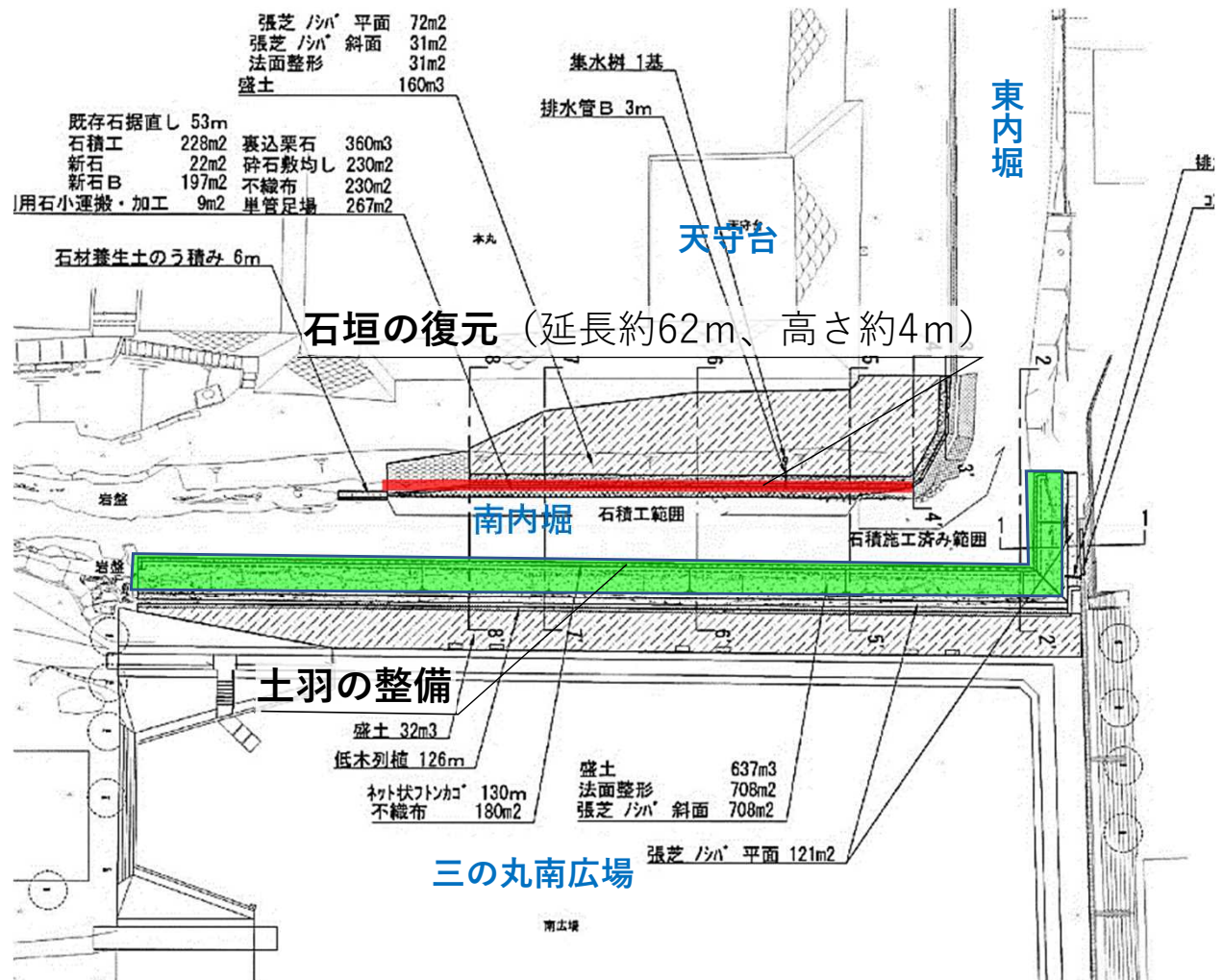
南内堀の整備

史跡篠山城跡内堀整備工事の概要

廃城後に埋め立てられ、昭和期にグラウンドに改変された南内堀を復元し、篠山城跡の魅力を向上させる。堀の護岸は本来両側とも石垣であったが、北側のみ石垣を復元し、南側は土羽で整備した。

整備前の状況


昭和20年代にグラウンドに改変されたが、平成17年のグラウンド廃止以降、三の丸南は活用されていなかった。



南内堀の整備

南内堀の整備による効果

- ・失われた歴史的景観の復元
- ・篠山城最大の天守台石垣の新たなビュースポットの完成



- ・城跡を北から南へと抜ける**動線の創出**
- ・城下町**周遊の活性化**

新ビュースポット



[整備前]



[整備中]




[完成]



便益施設の整備

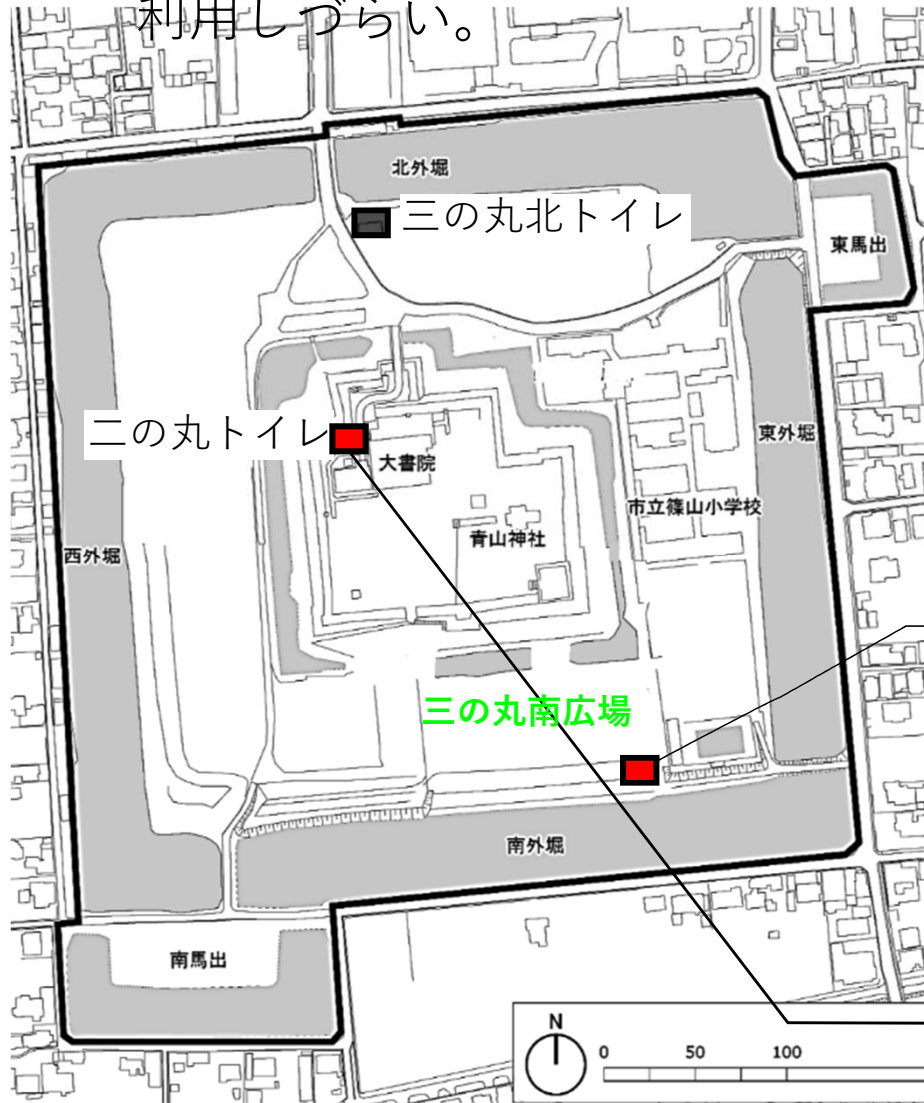
整備前の課題

- ・約19ヘクタールの敷地に公衆トイレが2カ所しかない。
- ・既存トイレの設備が旧式で利用しづらい。



- ・三の丸南広場にトイレを新築整備
- ・既存の二の丸トイレを改修

篠山城跡を快適に周遊するための環境整備



[三の丸南トイレ新築]

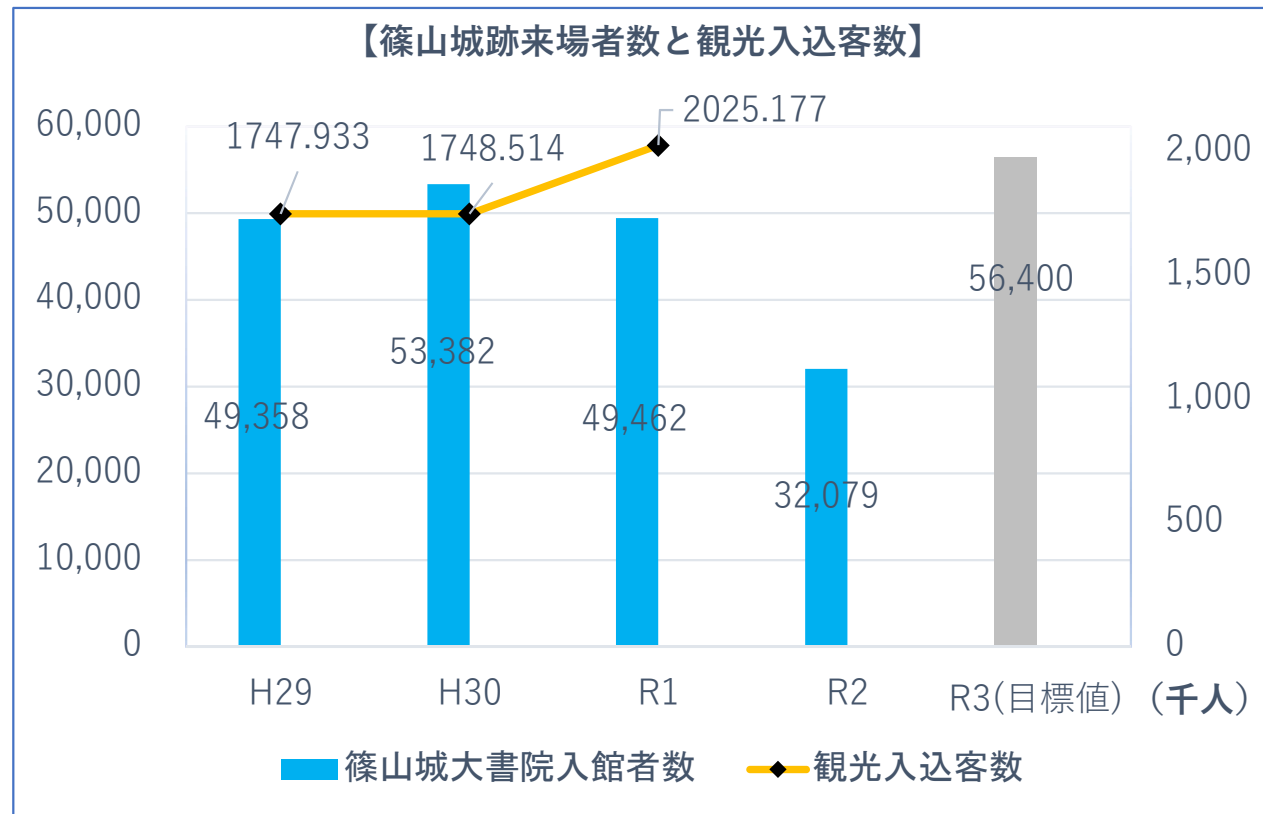


[二の丸トイレ改修]



事業の成果指標の推移

観光拠点形成重点支援事業の事業効果の測定について、「観光関連事産業」の活性化の観点から、城下町観光の拠点である篠山城跡への来場者数（有料施設である大書院入館者数）を成果指標として、R3目標値を設定。



※R2観光入込客数は集計中のため未記載

⇒篠山城跡来場数はH29からH30にかけて増加したが、R1以降、新型コロナウイルスの影響による一時閉館や外出自粛の影響により減少。

今後の課題と展望



(危険個所が見つかった二の丸南西石垣)

H29、石垣に**危険個所**が発生したため、石垣沿いの通路を**通行止め**。
⇒二の丸と三の丸南への**動線が寸断**。

R1～R4
動線を回復
するため、
石垣保護工
事実施。



篠山城跡内の動線を完全なものとし、
城跡・城下町の周遊を活性化させる。